

Anexa nr. 2
(Anexa nr. 1B la normele metodologice)

(1) - Model -
- Formular pentru persoane fizice -
OFERTĂ DE VÂNZARE TEREN

Subsemnata^{^1}) ANDREICA ROSALIA, CNP [redacted] având adresa de comunicare în: [redacted]
[redacted], sc. [redacted], et. [redacted], ap. [redacted],
județul/sectorul [redacted], codul poștal [redacted] e-mail [redacted], tel. [redacted]

Subsemnata^{^1}) GHERGHE ROZE-MARY, CNP [redacted] având adresa de comunicare în: [redacted]
[redacted] județul/sectorul [redacted] codul
poștal [redacted] e-mail [redacted]

Subsemnata^{^1}) DUMITROIU VIRGINICA, CNP [redacted] având adresa de comunicare în:
[redacted], sc. [redacted], et. [redacted], ap. [redacted],
județul/sectorul [redacted] e-mail [redacted], tel. [redacted]

Subsemnata^{^1}) ILINOIU GEORGIANA, CNP [redacted] având adresa de comunicare în: [redacted]
[redacted] județul/sectorul [redacted]
[redacted] e-mail [redacted]

Subsemnata^{^1}) ANDREICA ANA-MARIA, CNP [redacted] având adresa de comunicare în:
[redacted] județul/sectorul [redacted] codul
poștal [redacted] e-mail [redacted], tel. [redacted]

vindem teren agricol situat în extravilan, în suprafață de 0,8400 (ha), reprezentând cota parte [redacted], la
prețul de (*) 17000,00 (lei) adica șaptesprezece mii lei.

^{^1}) Se completează numele și prenumele proprietarului terenului.
Condițiile de vânzare^{^2}) sunt următoarele: pret vânzare 17000,00 lei reprezentand cota parte de [redacted] din
adica șaptesprezecemii lei

^{^2}) Se va completa în cifre și litere.
Date privind identificarea terenului:

Specificare	Informații privind amplasamentul terenului							Categoricia de folosință ^{^3}) (**)	Observații
	Orașul/ Comuna/ Județul (*)	Suprafață (ha)		Număr cadastral (**)	Număr de carte funciară (**)	Număr tarla/lot (**)	Număr parcelă (**)		
		Suprafața totală (*)	Cotă- parte ^{^5})						
Se completează de către vânzător.	COSTESTI/ IASI	0,8400		60447	60447	127	3403/39	arabil	
Verificat primărie ^{^4})									

^{^3}) Se completează categoria de folosință a terenurilor agricole situate în extravilan conform art. 2 din Legea fondului funciar nr. 18/1991, republicată, cu modificările și completările ulterioare.

^{^4}) Se completează cu „X” rubricile în care informațiile pot fi comparate cu datele din Registrul agricol, evidențele fiscale, evidențele de stare civilă, altele asemenea.

^{^5}) Cota-parte din suprafață se exprimă în fracție și în hectare.

(*) Declar că terenul agricol situat în extravilan face obiectul acțiunii pentru pronunțarea unei hotărâri judecătorești care să țină loc de contract de vânzare:
DA [] NU [x]

Cunoscând că falsul în declarații se pedepsește conform Legii nr. 286/2009 privind Codul penal, cu modificările și completările ulterioare, declar că datele sunt reale, corecte și complete


Vânzător/Împuternicit,
ANDREICA ROSALIA
(numele și prenumele în clar)
Semnătura




Vânzător/Împuternicit,
GHERGHE ROZE-MARY
(numele și prenumele în clar)
Semnătura




Vânzător/Împuternicit,
DUMITROIU VIRGINICA/GHERGHE CORNELIU MIHAI
(numele și prenumele în clar)
Semnătura



Vânzător/Împuternicit,
ILINOIU GEORGIANA
(numele și prenumele în clar)
Semnătura

ILINOIU GEORGIANA


Vânzător/Împuternicit,
ANDREICA ANA-MARIA
(numele și prenumele în clar)
Semnătura

ANDREICA ANA-MARIA


CONFORM CU
ORIGINALUL

Data

NOTE:

Câmpurile notate cu (*) sunt obligatoriu de completat.

Câmpurile notate cu (**) se completează în cazul în care sunt cunoscute informațiile.